

**Raport z konsultacji społecznych Planu Zarządzania Środowiskiem
dla Kontraktu 1B.3/1 Etap I:
*Budowa bazy postojowo-cumowniczej
dla lodolamaczy*
realizowanego w ramach Projektu ochrony przeciwpowodziowej w dorzeczu Odry
i Wisły (POPDOW)**

Projekt Planu Zarządzania Środowiskiem (PZŚ) dla Kontraktu 1B.3/1 Etap I: Budowa bazy postojowo-cumowniczej dla lodolamaczy podlegał konsultacjom społecznym, prowadzonym zgodnie z wymaganiami polityki operacyjnej Banku Światowego (OP 4.01). Ich celem było umożliwienie zapoznania się osobom fizycznym, instytucjom i wszystkim zainteresowanym z treścią tego dokumentu oraz zapewnienie możliwości wniesienia ewentualnych uwag, zapytań i wniosków do jego treści.

Po opracowaniu projektu PZŚ przekazano dokument do Banku Światowego w celu uzyskania akceptacji dla rozpoczęcia procedury upublicznienia. Po uzyskaniu akceptacji Banku Światowego dla rozpoczęcia procedury upublicznienia projektu PZŚ, wersję elektroniczną dokumentu wraz z obwieszczeniem ws. konsultacji społecznych, zamieszczono na stronach internetowych:

- Państwowego Gospodarstwa Wodnego Wody Polskie, Regionalnego Zarządu Gospodarki Wodnej w Szczecinie – (Ryc. 1);
- Biura Koordynacji Projektu Ochrony Przeciwpowodziowej Dorzecza Odry i Wisły – (Ryc. 2);
- Urzędu Miasta Szczecin – (Ryc. 3);
- wszczecinie.pl – (Ryc. 4)
- stronie Projektu – bs.rzgw.szczecin.pl – (Ryc. 5)

Informacje o możliwości zapoznania się z treścią projektu PZŚ oraz zgłoszenia wniosków i uwag wraz ze wskazaniem szczegółowych danych do kontaktu (adres e-mail, adresy miejsc, w których można zapoznać się z papierową wersją dokumentu, godziny urzędowania) podano do publicznej wiadomości w lokalnej prasie. Obwieszczenie ukazało się w dniu 07.08.2019 r. w Kurierze Szczecińskim (Ryc. 7) oraz w lokalnym dodatku Gazety Wyborczej (Ryc. 6). W opublikowanym Obwieszczeniu zawarto także informację o miejscu i terminie spotkania konsultacyjnego w ramach podsumowania konsultacji społecznych projektu PZŚ (z podaniem daty, godziny, adresu i celu spotkania).

W celu zapewnienia jak najszerszego dostępu do informacji nt. projektu PZŚ, zdecydowano że wersja papierowa dokumentacji będzie wyłożona i dostępna dla wszystkich zainteresowanych w okresie od 07.08.2019 r. do 29.08.2019 r. włącznie (tj. 16 dni roboczych) w siedzibach następujących urzędów:

- Państwowego Gospodarstwa Wodnego Wody Polskie, Regionalny Zarząd Gospodarki Wodnej w Szczecinie, ul. Tama Pomorzańska 13A, 70-030 Szczecin;
- Jednostki Realizującej Projekt Ochrony Przeciwpowodziowej Dorzecza Odry i Wisły (JRP OPDOW), PGW Wody Polskie RZGW w Szczecinie, ul. Teofila Firlika 19, 71-637 Szczecin;
- Wydziału Ochrony Środowiska w Urzędzie Miasta Szczecin, Plac Armii Krajowej 1, 70-456 Szczecin

Z uwagi na omyłkę techniczną w treści obwieszczenia na stronie internetowej PGW WP RZGW w Szczecinie oraz na stronie <http://bs.rzgw.szczecin.pl>, polegającej na podaniu niepełnego adresu e-mail na potrzeby składania uwag, termin udostępnienia do wglądu dokumentacji i składania uwag został wydłużony do 06.09.2019 r. Informację tę przekazano dnia 29.08.2019 r w formie obwieszczeń w Kurierze Szczecińskim (Ryc. 8) oraz stronach internetowych Urzędu Miasta Szczecin (Ryc. 9), wszczecin.pl (Ryc. 10) oraz bs.rzgw.szczecin.pl (Ryc. 11).

Spotkanie konsultacyjne

Po zakończeniu okresu upublicznienia projektu PZŚ (wersja papierowa dokumentacji była wyłożona i dostępna dla wszystkich zainteresowanych w okresie od 07.08.2019 r. do 29.08.2019 r. włącznie) zorganizowano spotkanie otwarte dla wszystkich zainteresowanych (Ryc. 12 - 13). Zorganizowano je w dniu 30.08.2019 r. w sali nr 302 na Wydziale Budownictwa i Architektury Zachodniopomorskiego Uniwersytetu Technicznego w Szczecinie (al. Piastów 50, 71-899 Szczecin) w godz. 17.00-19.00. W spotkaniu udział wzięło łącznie 7 osób, wśród których byli przedstawiciele JRP oraz Konsultanta wsparcia technicznego. Na potrzeby spotkania przygotowano prezentację multimedialną zawierającą informacje dot. zasad opracowania i funkcjonowania PZŚ w trakcie realizacji inwestycji współfinansowanych ze środków Banku Światowego oraz szczegółowe informacje dot. projektu PZŚ dla Kontraktu 1B.3/1 Etap I: Budowa bazy postojowo-cumowniczej dla lodołamaczy oraz treści projektu PZŚ, w tym autokorekty dotyczącej pola refulacyjnego „Dębina”.

Zgłoszone uwagi w okresie upubliczniania

W okresie upublicznienia nie odnotowano osób, które we wskazanych miejscach chciałyby zapoznać się z papierową wersją dokumentu. W okresie tym, wpłynęły drogą elektroniczną następujące pytania i uwagi do treści projektu PZŚ - zostały one zgłoszone przez jedną osobę fizyczną. Poniżej treść uwag:

- 1) *W dokumencie „PLAN ZARZĄDZANIA ŚRODOWISKIEM” (na marginesie z podtytułem WERSJA ROBOCZA) [http://szczecin.wody.gov.pl/ attachments/ article/ 603/1%20PZ%C5%9A_1B.3_TEKST.pdf](http://szczecin.wody.gov.pl/attachments/article/603/1%20PZ%C5%9A_1B.3_TEKST.pdf) [„baza dla lodołamaczy”] brak jest informacji o zabytkach znajdujących się w okolicy inwestycji. Ciężki sprzęt, maszyny budowlane,*

transport materiałów - odbywać się będzie drogami, przy których bezpośrednio znajdują się zabytki wpisane do wojewódzkiej i gminnej ewidencji zabytków. Wibracje gruntu mogą spowodować pogorszenie ich stanu. W dokumencie nie ma jakiegokolwiek wzmianki, że takie zabytki w tym rejonie się znajdują, zwłaszcza na. ul. Karpiej jest to m.in. kamienica i kościół.

Nawet jeśli zdaniem autorów opracowania transport materiałów i sprzętu nie będzie stanowił zagrożenia dla okolicznych zabytków: dokument powinien wprost stwierdzać istnienie konkretnych zabytków oraz że nie ma dla nich zagrożeń – bądź stwierdzać że te zagrożenia istnieją, wymienić je i wskazać sposoby przeciwdziałania.

Przemilczenie tej kwestii bądź potraktowanie jedynie ogólnikowo bez odniesienia się do konkretnych zabytkowych obiektów może doprowadzić do pogorszenia ich stanu chociażby z tego powodu, że np. kierownik budowy, inwestor, organy nadzoru, czy też kierowcy transportując maszyny i materiały nie będą poinformowani, że przy trasie ich przejazdu znajdują się zabytkowe objekty, na które powinni zwrócić szczególną uwagę, poruszać się z mniejszą prędkością, z mniejszym obciążeniem itp. W dokumencie przekazanym mieszkańcom nie ma wskazanych dopuszczalnych tras przejazdu ani maksymalnych prędkości i obciążeń. Tymczasem wspomniana kamienica i kościół przy ul. karpiej znajdują się ledwie 1,5 metra od drogi, a sama droga jest brukowana, co łącznie sprawia, że zabytki narażone będą na tym większe wibracje. Załączam mapkę <http://geoportalszczecin.pl:9090/gpt4/?permalink=21217566>



- 2) *Kolejna kwestia dotyczy odciążenia mieszkańców i wędkarzy od Regalicy. W Podjuchach i tak już dla mieszkańców dostęp do Regalicy jest bardzo ograniczony. W zasadzie jedynym spokojnym i najbliższym dla nich miejscem był teren, na którym zaplanowano inwestycję. Pozostałe bliskie miejsca są m.in pod mostem kolejowym i pod mostami – drogowym i kolejowym (oba miejsca nieestetyczne i hałaśliwe, z czego 2 lokalizacja jest bardzo trudno dostępna – dojazd w zasadzie tylko samochodem).*

Wobec tego zasadnym byłoby zachowanie dla mieszkańców dostępu do nabrzeży jak ma to obecnie dzisiaj – droga będąca przedłużeniem ul. Karpiej prowadząca nad Regalicę, gdzie wciąż zamontowana jest ławka i miejsca dla wędkarzy.

Odpowiedzi na zgłoszone uwagi

Ad. 1. Zagadnienie związane z koniecznością ograniczenia potencjalnego wpływu transportu na etapie realizacji Zadania na budynki (w tym obiekty zabytkowe) uwzględnione jest w załączniku 1 do PZŚ w warunkach określonych dla obsługi komunikacyjnej obszaru realizacji Zadania. W szczególności, nałożono wymóg na Wykonawcę opracowania, uzgodnienia z zarządcami dróg i wykonania projektu organizacji ruchu (warunki w poz. 4-7). W Poz. 10: zobowiązano natomiast Wykonawcę do stosowania się do ustawowych ograniczeń obciążenia na oś przy transporcie materiałów i sprzętu do i z obszaru realizacji Zadania. Wskazać można także poz. 9, w której wskazano na materialną odpowiedzialność Wykonawcy za uszkodzenia budowli i budynków, w tym obiektów dóbr kultury oraz obowiązek naprawy wszelkich powstałych uszkodzeń na własny koszt. W związku z powyższym, w poz. 12. zobowiązano Wykonawcę do wykonania dokumentacji fotograficznej całego obszaru realizacji Zadania i dróg dojazdowych, ze szczególnym uwzględnieniem stanu technicznego dróg oraz budynków zlokalizowanych w pobliżu dróg transportu materiałów budowlanych.

Wskazane działania łagodzące, wchodzące w skład pakietu działań łagodzących określonych dla ochrony dóbr materialnych, winny skutecznie zabezpieczyć budynki zabytkowe zlokalizowane przy drogach dojazdowych do placu budowy.

W związku ze zgłoszoną uwagą rozszerzono zapisy w części opisowej PZŚ w zakresie:

- informacji o zabudowie zabytkowej lokalizacji w sąsiedztwie dróg dojazdowych w rejonie inwestycji, w szczególności budynków wpisanych do ewidencji zabytków przy ul. Karpiej
- wskazania, iż działania łagodzące określone dla ochrony dóbr materialnych, dotyczą również obiektów zabytkowych.

Zapisy te, zgodnie z sugestią zawartą w zgłoszonej uwadze, winny dodatkowo uczulić Wykonawcę na konieczność ochrony dóbr kultury podczas planowania i wykonania operacji transportu.

Ad.2. Opisane miejsce znajduje się w obrębie wygradzonego terenu stanowiącego teren bazy dla lodołamaczy. Ze względów bezpieczeństwa, jak również potrzeby ochrony mienia publicznego, nie ma możliwości zapewnienia dostępu dla osób postronnych na teren bazy lodołamaczy i nabrzeży postojowych i remontowych. Inwestor nie dysponuje terenami na brzegu Regalicy, które mógłby zagospodarować i udostępnić do ww. celów oraz zapewnić bezpieczeństwo przebywającym tam osobom. Opisane miejsce pokazano na fotografiach - Ryc. 14 i 15.

Plan Zarządzania Środowiskiem obejmuje zagadnienia zgodności z Politykami Operacyjnymi i Procedurami Banku Światowego w zakresie ochrony środowiska. Przedstawione w uwadze kwestie wykraczają poza zakres Planu Zarządzania Środowiskiem.

Zagadnienia związane z procesem pozyskiwania nieruchomości na potrzeby realizacji Zadania, w tym również zagadnienia związane z ograniczeniem dostępu do terenów rekreacyjno-wypoczynkowych, podlegają natomiast wymaganiom określonym w Polityce Operacyjnej OP 4.12 (OP 4.12 Przymusowe przesiedlenia – Polityka Operacyjna Banku Światowego zawierająca główne zasady i procedury będące podstawą podejścia Banku do przymusowych przesiedleń związanych z projektami inwestycyjnymi). Dokumentem opracowywanym zgodnie z Polityką Operacyjną OP 4.12 jest Plan Pozyskania Nieruchomości i Przesiedleń (PPNiP).

W związku z powyższym przedmiotową uwagę, przekazano do zespołu opracowującego Plan Pozyskania Nieruchomości i Przesiedleń i zostanie ona rozpatrzona przy opracowaniu tego dokumentu. Plan Pozyskania Nieruchomości i Przesiedleń będzie podlegał upublicznieniu i konsultacjom społecznym.

Innych uwag i pytań, w zakresie uwarunkowań środowiskowych i treści PZŚ oraz opisu działań łagodzących i monitoringowych nie zgłoszono w trakcie okresu upublicznienia dokumentu. Uwagi, które wpłynęły do JRP OPDOW zostały przeanalizowane i przygotowano na ich podstawie odpowiednie wyjaśnienie zawierające także odniesienia do poszczególnych zapisów w treści projektu PZŚ. Na zgłoszone uwagi udzielono stosownych odpowiedzi w formie pisemnej.

W związku z powyższym proces konsultacji społecznych uznano za zakończony. Następnie Konsultant przystąpił do opracowania Raportu z konsultacji społecznych projektu PZŚ dla Zadania 1B.3/1).

Charakter uwag nie spowodował konieczności dokonywania istotnych zmian zapisów PZŚ. Niemniej, ze względu zgłoszoną uwagę dotyczącą potencjalnych zagrożeń jakie transport materiałów po drogach publicznych powodować może dla budynków wpisanych do ewidencji zabytków, rozszerzono zapisy w części opisowej PZŚ odnośnie wskazania lokalizacji budynków wpisanych do ewidencji zabytków w sąsiedztwie dróg dojazdowych w rejonie inwestycji, w szczególności przy ul. Karpiej. Dodatkowo jednoznacznie wskazano w treści PZŚ, iż działania łagodzące określone dla ochrony dóbr materialnych, dotyczą również obiektów zabytkowych. Zapisy te, zgodnie z sugestią zawartą w zgłoszonej uwadze, winny dodatkowo uczulić Wykonawcę na konieczność ochrony dóbr kultury podczas planowania i wykonania operacji transportu.

Dodatkowo w wyniku autorewizji treści projektu dokumentu zostały dokonane jeszcze drobne korekty edycyjne, korekta zapisów w poz. 118 załącznika 2 oraz w szczególności uzupełnienie, wynikające z konieczności dodania zapisów o możliwości deponowania urobku na polu refulacyjnym „Dębina”. W decyzji o środowiskowych uwarunkowaniach (patrz załącznik 4 do PZŚ) wskazano, iż urobek z pogłębiania może zostać zdeponowany na polach

refulacyjnych, których eksploatatorem jest Urząd Morski w Szczecinie (UMS), w tym polu refulacyjnym „Mańków” i polu refulacyjnym „Dębina”. Dostępność pól refulacyjnych zależy od ich bieżącego wykorzystania w ramach inwestycji własnych prowadzonych przez Urząd Morski w Szczecinie. Na etapie opracowania projektu dokumentu, UMS deklarował możliwość refulacji urobku na polu refulacyjnym „Mańków” – taki zapis zastosowano w projekcie PZŚ. Obecnie, z uwagi na prace pogłębieniowe planowane przez UMS na torze wodnym Szczecin – Świnoujście, UMS przewiduje ograniczenia wykorzystania pola „Mańków” przez podmioty trzecie i wskazuje do wykorzystania dla Zadania również pole refulacyjne „Dębina”. W związku z powyższym, nastąpiła konieczność uzupełnienia zapisów projektu PZŚ i uwzględnienie pola refulacyjnego „Dębina”.

PROJEKT PLANU ZARZĄDZANIA ŚRODOWISKIEM dla Kontraktu 1B.3/1 Etap I Budowa bazy postojowo-cumowniczej dla łodolamaczy

Utworzono: 27 sierpnia 2019

POLECANE ARTYKUŁY



Plan wycieczki wycieczki



PROJEKT ŚRODOWISKA Etap I

OBWIESZCZENIE

Zgłoszeń i wypracowani Skarbu Światowego (publiczne opracowanie OP-402), Instytutu Inżynierii Wodnej realizujący Projekt Ochrony Przechowidłowej Dorzecza Odry i Wisły.

połączyć się do publicznej wiadomości, co następuje:

Państwowe Gospodarstwo Wodne Wody Polskie Regionalny Zarząd Gospodarki Wodnej w Szczecinie (PGW Wody Polskie RZGW w Szczecinie) udziela informacji o sposobie wyrażenia zainteresowania w zakresie i w trybie ogłoszenia **PROJEKTU PLANU ZARZĄDZANIA ŚRODOWISKIEM** dla Kontraktu 1B.3/1 Etap I Budowa bazy postojowo-cumowniczej dla łodolamaczy (nazwani dalej **PROJEKTEM PLANU ZARZĄDZANIA ŚRODOWISKIEM**) sporządzony w ramach Komponentu 1 – Ochrona przed powodzią Środkowej i Dolnej Odry. Podkomponent 1B – Ochrona przed powodzią na Środkowej i Dolnej Odry.

Ważny dla zainteresowanych osób:

1. zapoznać się z **PROJEKTEM PLANU ZARZĄDZANIA ŚRODOWISKIEM** od dnia 7 sierpnia 2019 r. do dnia 29 sierpnia 2019 r., w godzinach 10:00 do 14:00 (dni roboczych), w siedzibie:

- Państwowego Gospodarstwa Wodnego Wody Polskie, Regionalny Zarząd Gospodarki Wodnej w Szczecinie, ul. Tama Piłsudskiego 13 A, 70-030 Szczecin, w dniach roboczych od godziny 8:00 do 14:00;
- Urzędu Ochrony Środowiska w Urzędzie Miasta w Szczecinie, Plac Armii Krajowej 1, 70-450 Szczecin, w dniach roboczych od godziny 8:00 do 14:00;
- Jednostki Realizującej Projekt Ochrony Przechowidłowej Dorzecza Odry i Wisły (URPI PGW Wody Polskie RZGW w Szczecinie, ul. Teofila Farkasa 19, 71-037 Szczecin, w pokoju 402 w dniach roboczych od godziny 8:00 do 14:00;

lub poprzez stronę internetową:

- Państwowego Gospodarstwa Wodnego Wody Polskie, Regionalny Zarząd Gospodarki Wodnej w Szczecinie, pod adresem - www.szczecin.wody.gov.pl;
- Biuro Koordynacji Projektu Ochrony Przechowidłowej Dorzecza Odry i Wisły, pod adresem - www.uzup.gov.pl;
- Urzędu Miast w Szczecinie - www.szczecin.pl;
- Projektu Ochrony Przechowidłowej Dorzecza Odry i Wisły - www.bazrggw.szczecin.pl;

1. Do złożyć uwagi i uwagi o treści **PROJEKTU PLANU ZARZĄDZANIA ŚRODOWISKIEM** w formie pisemnej na adres Państwowego Gospodarstwa Wodnego Wody Polskie, Regionalny Zarząd Gospodarki Wodnej w Szczecinie, ul. Tama Piłsudskiego 13 A, 70-030 Szczecin a skierowaną „zwyczajnym listem poleconym” lub w formie elektronicznej na adres e-mail: ba@szczecin.wody.gov.pl, w dniach od dnia 7 sierpnia 2019 r. do dnia 29 sierpnia 2019 r. (włącznie), Instytucji właściwej do rozpatrzenia uwagi i wniosków przed PGW Wody Polskie RZGW w Szczecinie.

Do dnia 15 dni roboczych udostępnienia do wglądu dokumentu od 7 sierpnia 2019 r. do dnia 29 sierpnia 2019 r. w dniach:

- 30.08.2019 r. o godz. 17:00-19:00 w sali nr 302 na Wydziale Budownictwa i Architektury Zachodniopomorskiego Uniwersytetu Technicznego w Szczecinie, al. Piastów 50, 71-079 Szczecin;

Ważne dla zainteresowanych osób: do wglądu do wszystkich zainteresowanych osób (w tym przedstawicieli zainteresowanych podmiotów) **PROJEKTU PLANU ZARZĄDZANIA ŚRODOWISKIEM**, służyć im będzie do dyspozycji dotychczas zgromadzone dokumenty oraz dokonywać nad zmianami do niego wnieść lub wyrazić zgodę na zmiany i uwagi.

Obwieszczenie to zostało podane do wiadomości poprzez ogłoszenie w lokalnej prasie (Szczeciński Dziennik do Gminy Wyłkowie, Kurier Szczeciński), opublikowanie na tablicach ogłoszeń, jak również na stronach internetowych (Instytut Inżynierii Wodnej) i na stronie internetowej Projektu www.bazrggw.szczecin.pl oraz www.szczecin.pl.

NASZE JEDNOSTKI



Ryc. 1 Obwieszczenie na stronie internetowej PGW WP RZGW w Szczecinie






Biuro Koordynacji Projektu Ochrony Przeciwpowodziowej Dorzecza Odry i Wisły
 Office of the Flood Management Project Coordination Unit

Sirina główna
POPDO
 O Projekcie
 Dokumenty
 Multimedia
 Audyt
POPDOV
 O Projekcie
 Dokumenty
 Multimedia
 Audyt
Słowo i skądś
 Długość
 KPDEE
 Kontakt

Projekt Planu Zarządzania Środowiskiem dla Kontraktu IB.3/1 Etap 1: Budowa bazy postojo-cumowniczej dla lodolamaczy

- Załącznik 1 - Plan działań bieżących
- Załącznik 2 - Plan działań monitorujących
- Załącznik 3 - Zestawienie krajowych aktów prawnych związanych z ochroną środowiska
- Załącznik 4 - Kopie decyzji administracyjnych z zakresu ochrony środowiska wydanych dla Zadania
 - [Postanowienie o braku konieczności przeprowadzenia oceny oddziaływania na środowisko dla przedsięwzięcia pn. „Budowa infrastruktury postojo-cumowniczej dla lodolamaczy w Szczecinie w ramach Projektu Ochrony Przeciwpowodziowej w Dorzeczu Odry i Wisły” Prezydenta Miasta Szczecina z dnia 21 listopada 2017 r., znak: 9/GR.GS-II.6220.1.22.2017.MD.18](#)
 - [Decyzja o środowiskowych uwarunkowaniach Prezydenta Miasta Szczecina z dnia 18 grudnia 2017 r., znak: 9/GR.GS-II.6220.1.22.2017.MP, wydana dla przedsięwzięcia pn. „Budowa infrastruktury postojo-cumowniczej dla lodolamaczy w Szczecinie w ramach Projektu Ochrony Przeciwpowodziowej w Dorzeczu Odry i Wisły”](#)
- Załącznik 5a - Mapa z lokalizacją Zadania na tle obszarów chronionych (Natura 2000)
- Załącznik 5b - Mapa z lokalizacją Zadania na tle obszarów chronionych (rezervaty, parki krajobrazowe, zespoły przyrodniczo-krajobrazowe, użytki ekologiczne)
- Załącznik 6 - Plan zapobiegawstwa techn. bazy postojo-cumowniczej dla lodolamaczy
- Załącznik 7 - Porwołenie wodnoziemne (znak: WDS II 7322.7.21.2015.W1 z dnia 30.03.2016 r.) udzielone przez Marszałka Województwa Zachodniopomorskiego Urzędowi Miejskiemu w Szczecinie, realizujące funkcje wodnospis pols republikański „Młotów”
- Załącznik 8 - Pismo Urzędu Morskiego w Szczecinie z dnia 25.04.2018 r., znak: DEM II 074.6.18. – zgoda na oddział strótku w ramach m. in. bazy postojo-cumowniczej dla lodolamaczy w Połdnobach

Pobierz konspekt dokumentów (ZIP)

al. Jaworzna 9-11, 71-123 Szczecin • NIP: 899219981, REGON: 021432018 • tel.: +48 71 787 86 83, fax: +48 71 787 86 95 • e-mail: op@lodolamacz.pl
www.lodolamacz.pl

Ryc. 2 Treść projektu dokumentu stronie internetowej BKP OPDOW

strona główna
rejestr telefonów
szef urzędu
wiki kalendarz wydarzenia podawca
przewodniczący komisji, dokumenty
prezydent miasta
rada miasta
urząd miasta
- wydruki i form
- kalendarz wydarzeń
- ogłoszenia urzędowe
- ogłoszenia wydziałów
- ogłoszenia sądowe
- ogłoszenia zewnętrzne
- ogłoszenia sądowe
- ogłoszenia komisji
- ogłoszenia środowiska
- urbanistyka i architektura
- komitet miasta Prezydenta
- biuro obsługi i interwencji
- lista um na plan obrad
- struktura organizacyjna
- regulamin organizacyjny
- PM-OW 1302 3001-2013
- Inspektor Ochrony Danych
zgodzono się na przedłożenie
Planowa i majętki
znowelizacja publiczne
skargi i wnioski
rejestr umów
rejestr petycji
rejestr wad
opracowanie mapy ruchu miejskiego
zgrupowania
zmodernizacja majątkowa
radca na stanowisku
fundacja pomocowa
inwestycje miejskie
studium plany raporty

strona główna o urzędzie miasta o ogłoszenia urzędowe o ogłoszenia zewnętrzne

Ogłoszenia zewnętrzne

obwieszczenie w sprawie projektu Ochrony przeciwpowodziowej w dorzeczu Odry i Wisły

Rozwój jednostki: PCW Wądy Pszczółki RZGMR

Lista załączników:

- obwieszczenie w języku angielskim w sprawie projektu planu zarządzania Środowiskiem (docx, 56 KB) [📄](#)
- obwieszczenie w sprawie projektu planu zarządzania Środowiskiem (docx, 56 KB) [📄](#)
- projekt planu zarządzania Środowiskiem (.pdf, 20 90 MB) [📄](#)

[📄](#) [📄](#)

[📄](#) [📄](#)

[📄](#) [📄](#)

Ryc. 3 Obwieszczenie na stronie internetowej Urzędu Miasta Szczecin

AKTUALNOŚCI

OBWIESZCZENIE

07.08.2019 08:52 / ostatnia modyfikacja: 07.08.2019 09:09



NAGÓR WODNY W SZCZECINIE, UL. SZLAMOWA

Zgodnie z wymaganiami Banku Światowego (polityka operacyjna OP 4.01), instytucji współfinansującej realizację Projektu Ochrony Przeciwpowodziowej w Dorzeczu Odry i Wisły,

podaje się do publicznej wiadomości, co następuje:

Państwowe Gospodarstwo Wodne Wody Polskie Regionalny Zarząd Gospodarki Wodnej w Szczecinie (PGW Wody Polskie RZGW w Szczecinie) udostępniło do wglądu wszystkim zainteresowanym osobom i instytucjom **PROJEKT PLANU ZARZĄDZANIA ŚRODOWISKIEM** dla Kontraktu 1B.3/1 Etap I Budowa bazy postojowo-cumowniczej dla łodzi łamaczy (nazywany dalej **PROJEKTEM PLANU ZARZĄDZANIA ŚRODOWISKIEM**) sporządzony w ramach Komponentu 1 – Ochrona przed powodzią Środkowej i Dolnej Odry, Podkomponent 1B – Ochrona przed powodzią na Środkowej i Dolnej Odrze,

Każdy zainteresowany może:

Najczęściej czytane

AKTUALNOŚCI ZAPOWIEDZI

04.08.2019

Co robić w niedzielę w Szczecinie? Aż 12 propozycji na 4 sierpnia!

AKTUALNOŚCI POLITYKA

05.08.2019

Kogo popierają szczecinianie? PiS dogania Platformę. Lewica od dawna nie miała tak dobrych wyników

AKTUALNOŚCI

AKTUALNOŚCI

Przed nami noc spadających gwiazd. Wyjątkowe obserwacje na Wyspie Grodzkiej



Każdy zainteresowany może:

A) zapoznać się z PROJEKTEM PLANU ZARZĄDZANIA ŚRODOWISKIEM od dnia 7 sierpnia 2019 r. do dnia 29 sierpnia 2019 r. włącznie (16 dni roboczych), w siedzibie:

- Państwowego Gospodarstwa Wodnego Wody Polskie, Regionalny Zarząd Gospodarki Wodnej we Szczecinie, ul. Tamta Pomorzaska 13A, 70-030 Szczecin, w sekretariacie w dniach roboczych od godziny 8.00 do 14.00;
- Wydziału Ochrony Środowiska w Urzędzie Miasta w Szczecinie, Plac Armii Krajowej 1, 70-456 Szczecin, w sekretariacie w dniach roboczych od godziny 8.00 do 14.00;
- jednostki Realizującej Projekt Ochrony Przeciwpowodziowej Dorzecza Odry i Wisły (JRP) PGW Wody Polskie RZGW w Szczecinie, ul. Teofila Feliksa 19, 71-637 Szczecin, w pokoju 402 w dniach roboczych od godziny 8.00 do 14.00.

lub poprzez stronę internetową:

- Państwowego Gospodarstwa Wodnego Wody Polskie, Regionalnego Zarządu Gospodarki Wodnej w Szczecinie, pod adresem - www.szczecin.wody.gov.pl;
- Biura Koordynacji Projektu Ochrony Przeciwpowodziowej Dorzecza Odry i Wisły, pod adresem - www.odrapcu.pl;
- Urzędu Miasta w Szczecinie - www.szczecin.pl;

Projektu Ochrony Przeciwpowodziowej Dorzecza Odry i Wisły - www.ks.rzgw.szczecin.pl

B) składać uwagi i wnioski odnośnie PROJEKTU PLANU ZARZĄDZANIA ŚRODOWISKIEM w formie pisemnej na adres Państwowego Gospodarstwa Wodnego Wody Polskie, Regionalny Zarząd Gospodarki Wodnej we Szczecinie, ul. Tamta Pomorzaska 13 A, 70-030 Szczecin z dopiskiem „uwagi #25 zadanie 1.B.3/1 POPDOW” lub w formie elektronicznej na adres e-mail: projekt.ks@szczecin.rzgw.gov.pl, w dniach od dnia 7 sierpnia 2019 r. do dnia 29 sierpnia 2019 r. (włącznie). Instytucją właściwą do rozpatrzenia uwag i wniosków jest PGW Wody Polskie RZGW w Szczecinie.

Po okresie 16 dni roboczych udostępnienie do oglądu dokumentu (od 7 sierpnia 2019r. do dnia 29 sierpnia 2019 r.) w dniu:

- 30.08.2019 r. o godz. 17.00-19.00 w sali nr 302 na Wydziale Budownictwa i Architektury Zachodniopomorskiego Uniwersytetu Technicznego w Szczecinie, ul. Piawów 50, 71-899 Szczecin; odbędą się spotkania otwarte dla wszystkich zainteresowanych, na którym przedstawiemy zostaną informacje o PROJEKIE PLANU ZARZĄDZANIA ŚRODOWISKIEM, odbędą się publiczne dyskusje dotyczące tego dokumentu oraz dyskusje nad złożonymi do niego wcześniej lub w trakcie spotkań wnioskami i uwagami.

Obwieszczenie to zostało podane do wiadomości poprzez ogłoszenie w lokalnej prasie (Szczecińsko dodatek do Głosu Wyborczej, Kurier Szczeciński), wywieszenie na tablicach ogłoszeń, jak również na stronach internetowych instytucji wskazanych powyżej, a także na stronie internetowej Projektu www.ks.rzgw.szczecin.pl oraz www.wszczecinie.pl.



Polecane wydarzenia



Ryc. 4 Obwieszczenie na stronie internetowej wszecinie.pl

Obwieszczenie o upublicznieniu Planu Zarządzania Środowiskiem dla zadania 1B.3/1

07.08.2019



OBWIESZCZENIE

Zgodnie z wymaganiami Banku Światowego (polityka operacyjna OP 4.01), instytucji współfinansującej realizację Projektu Ochrony Przeciwpowodziowej w Dorzeczu Odry i Wisły,

[podaje się do publicznej wiadomości, co następuje:](#)

Państwowe Gospodarstwo Wodne Wody Polskie Regionalny Zarząd Gospodarki Wodnej w Szczecinie (PGW Wody Polskie RZGW w Szczecinie) udostępniło do wglądu wszystkim zainteresowanym osobom i instytucjom **PROJEKT PLANU ZARZĄDZANIA ŚRODOWISKIEM** dla Kontraktu 1B.3/1 Etap I Budowa bazy portowej-cumowniczej dla łodolanczy (zazwyczaj dalej **PROJEKTEM PLANU ZARZĄDZANIA ŚRODOWISKIEM**) sporządzony w ramach Komponentu 1 - Ochrona przed powodzią Środkowej i Dolnej Odry, Podkomponent 1B - Ochrona przed powodzią na Środkowej i Dolnej Odrze,

Każdy zainteresowany może:

1. zapoznać się z PROJEKTEM PLANU ZARZĄDZANIA ŚRODOWISKIEM od dnia 7 sierpnia 2019 r. do dnia 29 sierpnia 2019 r. łącznie (16 dni roboczych), w siedzibie:
 - Państwowego Gospodarstwa Wodnego Wody Polskie, Regionalny Zarząd Gospodarki Wodnej w Szczecinie, ul. Tama Pomorzaska 13 A, 70-000 Szczecin, w sekretariacie w dniach roboczych od godziny 8.00 do 14.00;
 - Wydziału Ochrony Środowiska w Urzędzie Miasta w Szczecinie, Plac Armii Krajowej 1, 70-436 Szczecin, w sekretariacie w dniach roboczych od godziny 8.00 do 14.00;
 - Jednostki Realizującej Projekt Ochrony Przeciwpowodziowej Dorzecza Odry i Wisły (JRP) PGW Wody Polskie RZGW w Szczecinie, ul. Teofila Firlika 19, 71-437 Szczecin, w pokoju 402 w dniach roboczych od godziny 8.00 do 14.00.

lub poprzez stronę internetową:

- Państwowego Gospodarstwa Wodnego Wody Polskie, Regionalnego Zarządu Gospodarki Wodnej w Szczecinie, pod adresem - www.szczecin.woody.gov.pl;
- Biura Koordynacji Projektu Ochrony Przeciwpowodziowej Dorzecza Odry i Wisły, pod adresem - www.odrygc.uaj;
- Urzędu Miasta w Szczecinie - www.szczecin.pl;
- Projektu Ochrony Przeciwpowodziowej Dorzecza Odry i Wisły - www.bs.rzgw.szczecin.pl - ([zobacz dokument](#)).

Ś) składać uwagi i wnioski odnośnie PROJEKTU PLANU ZARZĄDZANIA ŚRODOWISKIEM w formie pisemnej na adres Państwowego Gospodarstwa Wodnego Wody Polskie, Regionalny Zarząd Gospodarki Wodnej w Szczecinie, ul. Tama Pomorzaska 13 A, 70-000 Szczecin z dopiskiem „uwagi PZS zadanie 1.B.3/1 POPDOW” lub w formie elektronicznej na adres e-mail: bs@szczecin.rzgw.gov.pl w dniach od dnia 7 sierpnia 2019 r. do dnia 29 sierpnia 2019 r. (łącznie). Instytucją właściwą do rozpatrzenia uwag i wniosków jest PGW Wody Polskie RZGW w Szczecinie.

Po okresie 16 dni roboczych udostępnienia do wglądu dokumentu (od 7 sierpnia 2019 r. do dnia 29 sierpnia 2019 r.) w dniu:

- 30.08.2019 r. o godz. 17:00-19:00 w sali nr 302 na Wydziale Budownictwa i Architektury Zachodniopomorskiego Uniwersytetu Technicznego w Szczecinie, al. Piastów 30, 71-899 Szczecin;

odbędzie się spotkanie otwarte dla wszystkich zainteresowanych, na którym przedstawione zostaną informacje o PROJEKcie PLANU ZARZĄDZANIA ŚRODOWISKIEM, odbędą się publiczne dyskusje dotycząca tego dokumentu oraz dyskusje nad złożonymi do niego wcześniej lub w trakcie spotkań wnioskami i uwagami.

Obwieszczenie to zostało poczynione do wiadomości poprzez ogłoszenie w lokalnej prasie (Szczeciński dodatek do Gazety Wyborczej, Kurier Szczeciński), wywieszenie na tablicach ogłoszeń, jak również na stronach internetowych instytucji wskazanych powyżej, a także na stronie internetowej Projektu www.bs.rzgw.szczecin.pl oraz www.wszczecinie.pl.

Ryc. 5 Obwieszczenie na stronie internetowej Projektu – bs.rzgw.szczecin.pl

OBWIESZCZENIE

Zgodnie z wymaganiami Banku Światowego (polityka operacyjna OP 4.01), instytucji współfinansującej realizację Projektu Ochrony Przeciwpowodziowej w Dorzeczu Odry i Wisły,

podaje się do publicznej wiadomości, co następuje:

Państwowe Gospodarstwo Wodne Wody Polskie Regionalny Zarząd Gospodarki Wodnej w Szczecinie (PGW Wody Polskie RZGW w Szczecinie) udostępniło do wglądu wszystkim zainteresowanym osobom i instytucjom **PROJEKT PLANU ZARZĄDZANIA ŚRODOWISKIEM** dla *Kontraktu 1B.3/1 Etap I Budowa bazy postojowo-cumowniczej dla łodolamaczy* (nazywany dalej **PROJEKTEM PLANU ZARZĄDZANIA ŚRODOWISKIEM**) sporządzony w ramach Komponentu 1 – *Ochrona przed powodzią Środkowej i Dolnej Odry*, Podkomponent 1B – *Ochrona przed powodzią na Środkowej i Dolnej Odrze*. Każdy zainteresowany może:

A) zapoznać się z **PROJEKTEM PLANU ZARZĄDZANIA ŚRODOWISKIEM** od dnia 7 sierpnia 2019 r. do dnia 29 sierpnia 2019 r. włącznie (16 dni roboczych), w siedzibie:

- Państwowego Gospodarstwa Wodnego Wody Polskie, Regionalny Zarząd Gospodarki Wodnej we Szczecinie, ul. Tama Pomorzańska 13 A, 70-030 Szczecin, w sekretariacie w dniach roboczych od godziny 8.00 do 14.00;
- Wydziału Ochrony Środowiska w Urzędzie Miasta w Szczecinie, Plac Armii Krajowej 1, 70-456 Szczecin, w sekretariacie w dniach roboczych od godziny 8.00 do 14.00;
- Jednostki Realizującej Projekt Ochrony Przeciwpowodziowej Dorzecza Odry i Wisły (JRP) PGW Wody Polskie RZGW w Szczecinie, ul. Teofila Firlika 19, 71-637 Szczecin, w pokoju 402 w dniach roboczych od godziny 8.00 do 14.00.

lub poprzez stronę internetową:

- Państwowego Gospodarstwa Wodnego Wody Polskie, Regionalnego Zarządu Gospodarki Wodnej w Szczecinie, pod adresem – www.szczecin.wody.gov.pl;
- Biura Koordynacji Projektu Ochrony Przeciwpowodziowej Dorzecza Odry i Wisły, pod adresem – www.odrapcui.pl;
- Urzędu Miasta w Szczecinie – www.szczecin.pl;
- Projektu Ochrony Przeciwpowodziowej Dorzecza Odry i Wisły – www.bs.rzgw.szczecin.pl

B) składać uwagi i wnioski odnośnie **PROJEKTU PLANU ZARZĄDZANIA ŚRODOWISKIEM** w formie pisemnej na adres Państwowego Gospodarstwa Wodnego Wody Polskie, Regionalny Zarząd Gospodarki Wodnej we Szczecinie, ul. Tama Pomorzańska 13 A, 70-030 Szczecin z dopiskiem „*uwagi PZS zadanie 1.B.3/1 POPDOW*” lub w formie elektronicznej na adres e-mail: projekt.bs@szczecin.rzgw.gov.pl, w dniach od dnia 7 sierpnia 2019 r. do dnia 29 sierpnia 2019 r. (włącznie). Instytucją właściwą do rozpatrzenia uwag i wniosków jest PGW Wody Polskie RZGW w Szczecinie.

Po okresie 16 dni roboczych udostępnienia do wglądu dokumentu (od 7 sierpnia 2019r. do dnia 29 sierpnia 2019 r.) w dniu:

- 30.08.2019 r. o godz. 17.00-19.00 w sali nr 302 na Wydziale Budownictwa i Architektury Zachodniopomorskiego Uniwersytetu Technicznego w Szczecinie, al. Piastów 50, 71-899 Szczecin;

odbędzie się spotkanie otwarte dla wszystkich zainteresowanych, na którym przedstawione zostaną informacje o **PROJEKCIE PLANU ZARZĄDZANIA ŚRODOWISKIEM**, odbędą się publiczne dyskusje dotyczące tego dokumentu oraz dyskusje nad złożonymi do niego wcześniej lub w trakcie spotkań wnioskami i uwagami.

Obwieszczenie to zostało podane do wiadomości poprzez ogłoszenie w lokalnej prasie (Szczeciński dodatek do Gazety Wyborczej, Kurier Szczeciński), wywieszenie na tablicach ogłoszeń, jak również na stronach internetowych instytucji wskazanych powyżej, a także na stronie internetowej Projektu www.bs.rzgw.szczecin.pl oraz www.wszczecinie.pl.



Ryc. 6 Obwieszczenie w dodatku do Gazety Wyborczej z dnia 07.08.2019 r.

OBWIESZCZENIE

Zgodnie z wymaganiami Banku Światowego (polityka operacyjna OP 4.01), instytucji współfinansującej realizację Projektu Ochrony Przeciwpowodziowej w Dorzeczu Odry i Wisły,

podaje się do publicznej wiadomości, co następuje:

Państwowe Gospodarstwo Wodne Wody Polskie Regionalny Zarząd Gospodarki Wodnej w Szczecinie (PGW Wody Polskie RZGW w Szczecinie) udostępniło do wglądu wszystkim zainteresowanym osobom i instytucjom **PROJEKT PLANU ZARZĄDZANIA ŚRODOWISKIEM** dla Kontraktu 1B.3/1 Etap I Budowa bazy postojowo-cumowniczej dla łodolamaczy (nazywany dalej PROJEKTEM PLANU ZARZĄDZANIA ŚRODOWISKIEM) sporządzony w ramach Komponentu 1 – Ochrona przed powodzią Środkowej i Dolnej Odry, Podkomponent 1B – Ochrona przed powodzią na Środkowej i Dolnej Odrze,

Każdy zainteresowany może:

A) zapoznać się z PROJEKTEM PLANU ZARZĄDZANIA ŚRODOWISKIEM od dnia 7 sierpnia 2019 r. do dnia 29 sierpnia 2019 r. włącznie (16 dni roboczych), w siedzibie:

- Państwowego Gospodarstwa Wodnego Wody Polskie, Regionalny Zarząd Gospodarki Wodnej we Szczecinie, ul. Tama Pomorzańska 13 A, 70-030 Szczecin, w sekretariacie w dniach roboczych od godziny 8.00 do 14.00;
- Wydziału Ochrony Środowiska w Urzędzie Miasta w Szczecinie, Plac Armii Krajowej 1, 70-456 Szczecin, w sekretariacie w dniach roboczych od godziny 8.00 do 14.00;
- Jednostki Realizującej Projekt Ochrony Przeciwpowodziowej Dorzecza Odry i Wisły (JRP) PGW Wody Polskie RZGW w Szczecinie, ul. Teofila Firlika 19, 71-637 Szczecin, w pokoju 402 w dniach roboczych od godziny 8.00 do 14.00.

lub poprzez stronę internetową:

- Państwowego Gospodarstwa Wodnego Wody Polskie, Regionalnego Zarządu Gospodarki Wodnej w Szczecinie, pod adresem – www.szczecin.wody.gov.pl;
- Biura Koordynacji Projektu Ochrony Przeciwpowodziowej Dorzecza Odry i Wisły, pod adresem – www.odrapcu.pl;
- Urzędu Miasta w Szczecinie – www.szczecin.pl;
- Projektu Ochrony Przeciwpowodziowej Dorzecza Odry i Wisły – www.bs.rzgw.szczecin.pl

B) składać uwagi i wnioski odnośnie PROJEKTU PLANU ZARZĄDZANIA ŚRODOWISKIEM w formie pisemnej na adres Państwowego Gospodarstwa Wodnego Wody Polskie, Regionalny Zarząd Gospodarki Wodnej we Szczecinie, ul. Tama Pomorzańska 13 A, 70-030 Szczecin z dopiskiem „uwagi PZS zadanie 1.B.3/1 POPDOW” lub w formie elektronicznej na adres e-mail: projekt.bs@szczecin.rzgw.gov.pl, w dniach od dnia 7 sierpnia 2019 r. do dnia 29 sierpnia 2019 r. (włącznie). Instytucją właściwą do rozpatrzenia uwag i wniosków jest PGW Wody Polskie RZGW w Szczecinie.

Po okresie 16 dni roboczych udostępnienia do wglądu dokumentu (od 7 sierpnia 2019r. do dnia 29 sierpnia 2019 r.) w dniu:

- 30.08.2019 r. o godz. 17.00-19.00 w sali nr 302 na Wydziale Budownictwa i Architektury Zachodniopomorskiego Uniwersytetu Technicznego w Szczecinie, al. Piastów 50, 71-899 Szczecin; odbędzie się spotkanie otwarte dla wszystkich zainteresowanych, na którym przedstawione zostaną informacje o PROJEKcie PLANU ZARZĄDZANIA ŚRODOWISKIEM, odbędą się publiczne dyskusje dotyczące tego dokumentu oraz dyskusje nad złożonymi do niego wcześniej lub w trakcie spotkań wnioskami i uwagami.

Obwieszczenie to zostało podane do wiadomości poprzez ogłoszenie w lokalnej prasie (Szczeciński dodatek do Gazety Wyborczej, Kurier Szczeciński), wywieszenie na tablicach ogłoszeń, jak również na stronach internetowych instytucji wskazanych powyżej, a także na stronie internetowej Projektu www.bs.rzgw.szczecin.pl oraz www.szczecin.pl.



Ryc. 7 Obwieszczenie w Kurierze Szczecińskim z dnia 07.08.2019 r.

OBWIESZCZENIE

Zgodnie z wymaganiami Banku Światowego (polityka operacyjna OP 4.01), instytucji współfinansującej realizację Projektu Ochrony Przeciwpowodziowej w Dorzeczu Odry i Wisły,

z uwagi na omyłkę techniczną w treści poprzedniego obwieszczenia na stronie internetowej PGW WP RZGW w Szczecinie oraz na stronie <http://bs.rzgw.szczecin.pl> polegającą na podaniu niepełnego adresu e-mail na potrzeby składania uwag do PROJEKTU PLANU ZARZĄDZANIA ŚRODOWISKIEM dla Kontraktu 1B.3/1 Etap I Budowa bazy postojowo-cumowniczej dla łodołamaczy wydłużony został do 6 września 2019 r. termin udostępnienia do wglądu dokumentacji i składania uwag, w związku z czym podaje się ponownie do publicznej wiadomości, co następuje:

Państwowe Gospodarstwo Wodne Wody Polskie Regionalny Zarząd Gospodarki Wodnej w Szczecinie (PGW Wody Polskie RZGW w Szczecinie) udostępniło do wglądu wszystkim zainteresowanym osobom i instytucjom PROJEKT PLANU ZARZĄDZANIA ŚRODOWISKIEM dla Kontraktu 1B.3/1 Etap I Budowa bazy postojowo-cumowniczej dla łodołamaczy (nazywany dalej PROJEKTEM PLANU ZARZĄDZANIA ŚRODOWISKIEM) sporządzony w ramach Komponentu 1 – Ochrona przed powodzią Środkowej i Dolnej Odry, Podkomponent 1B – Ochrona przed powodzią na Środkowej i Dolnej Odrze,

Każdy zainteresowany może:

A) zapoznać się z PROJEKTEM PLANU ZARZĄDZANIA ŚRODOWISKIEM od dnia 7 sierpnia 2019 r. do dnia 6 września 2019 r. łącznie (22 dni roboczych), w siedzibie:

- Państwowego Gospodarstwa Wodnego Wody Polskie, Regionalny Zarząd Gospodarki Wodnej w Szczecinie, ul. Tama Pomorzańska 13 A, 70-030 Szczecin, w sekretariacie w dniach roboczych od godziny 8.00 do 14.00;
- Wydziału Ochrony Środowiska w Urzędzie Miasta w Szczecinie, Plac Armii Krajowej 1, 70-456 Szczecin, w sekretariacie **w dniach roboczych od godziny 8.00 do 14.00;**
- Jednostki Realizującej Projekt Ochrony Przeciwpowodziowej Dorzecza Odry i Wisły (JRP) PGW Wody Polskie RZGW w Szczecinie, ul. Teofila Firlika 19, 71-637 Szczecin, w pokoju 402 w dniach roboczych od godziny 8.00 do 14.00 lub poprzez stronę internetową;
- Państwowego Gospodarstwa Wodnego Wody Polskie, Regionalnego Zarządu Gospodarki Wodnej w Szczecinie, pod adresem – www.szczecin.wody.gov.pl;
- Biura Koordynacji Projektu Ochrony Przeciwpowodziowej Dorzecza Odry i Wisły, pod adresem – www.odrapcu.pl;
- Urzędu Miasta w Szczecinie – www.szczecin.pl;
- Projektu Ochrony Przeciwpowodziowej Dorzecza Odry i Wisły – www.bs.rzgw.szczecin.pl

B) składać uwagi i wnioski odnośnie PROJEKTU PLANU ZARZĄDZANIA ŚRODOWISKIEM w formie pisemnej na adres Państwowego Gospodarstwa Wodnego Wody Polskie, Regionalny Zarząd Gospodarki Wodnej we Szczecinie, ul. Tama Pomorzańska 13 A, 70-030 Szczecin z dopiskiem „uwagi PZŚ zadanie 1.B.3/1 POPDOW” lub w formie elektronicznej na adres e-mail: projekt.bs@szczecin.rzgw.gov.pl, **w dniach od dnia 7 sierpnia 2019 r. do dnia 6 września 2019 r.** (łącznie). Instytucją właściwą do rozpatrzenia uwag i wniosków jest PGW Wody Polskie RZGW w Szczecinie.

W trakcie trwania udostępnienia do wglądu dokumentu w ww. terminie w dniu:

- 30.08.2019 r. o godz. 17.00-19.00 w sali nr 302 na Wydziale Budownictwa i Architektury Zachodniopomorskiego Uniwersytetu Technicznego w Szczecinie, al. Piastów 50, 71-899 Szczecin odbędzie się spotkanie otwarte dla wszystkich zainteresowanych, na którym przedstawione zostaną informacje o PROJEKCIE PLANU ZARZĄDZANIA ŚRODOWISKIEM, odbędą się publiczne dyskusje dotyczące tego dokumentu oraz dyskusje nad złożonymi do niego wcześniej lub w trakcie spotkań wnioskami i uwagami.

Obwieszczenie to zostało podane do wiadomości poprzez ogłoszenie w lokalnej prasie („Kurier Szczeciński”), wywieszenie na tablicach ogłoszeń, jak również na stronach internetowych instytucji wskazanych powyżej, a także na stronie internetowej Projektu www.bs.rzgw.szczecin.pl oraz www.wszczecinie.pl.



Ryc. 8 Ponowne obwieszenie w Kurierze Szczecińskim z dnia 29.08.2019 r.


Biuletyn Informacji Publicznej Urzędu Miasta Szczecin

czwartek 24 sierpnia 2010

[Urząd Miasta](#) | [Dziennik znan](#) | [Struktura](#) | [O biuletynie](#) | [Reakcja](#)

[Strona główna](#) | [urząd miasta](#) | [ogłoszenia urzędowe](#) | [ogłoszenia zewnętrzne](#)

Ogłoszenia zewnętrzne

obwieszczenie w sprawie projektu Ochrony przeciwpowodziowej w dorzeczu Odry i Wisły

Nazwa jednostki: PGW Wody polskie RZCW

Lista załączników:

- obwieszczenie w sprawie projektu Ochrony przeciwpowodziowej w dorzeczu Odry i Wisły - Sprostowanie ENG (.pdf, 127 KB)
- obwieszczenie w sprawie projektu Gidliny przeciwpowodziowej w dorzeczu Odry i Wisły - Sprostowanie (.pdf, 729 KB)
- obwieszczenie w języku angielskim w sprawie projektu planu zarządzania Środowiskiem (docx, 56 KB)
- obwieszczenie w sprawie projektu planu zarządzania Środowiskiem (docx, 54 KB)
- projekt planu zarządzania Środowiskiem (.pdf, 29.00 MB)

[Zdjęcia](#)

[powrót](#) | [do góry](#)

urząd miasta

- wydziały i biura
- kodyk etyki
- **ogłoszenia urzędowe**
 - ogłoszenia wydziałów
 - ogłoszenia sądowne
 - **ogłoszenia zewnętrzne**
 - ogłoszenia ogłowe
 - ogłoszenia komercyjne
 - ochrona środowiska
 - urbanistyka i architektura
- zawiadomienia Prezydenta
- biura obsługi interesantów
- EIU um na przewoźniku
- struktura organizacyjna
- regulamin organizacyjny
- PN-EN ISO 9001:2015
- Inspektor Ochrony Danych

zagospodarowanie przestrzenne

finanse i majątek

zamówienia publiczne

obywatel i urzędnik

Ryc. 9 Sprostowanie na stronie Urzędu Miasta Szczecin



OBWIESZCZENIE

06.08.2019 14:46 (zmieniony) / 14.08.2019 14:22



04.02.2019 14:01 / 03.02.2019 14:01

Zgłosze i wypracowani Banku Rolniczego (jedynka operacyjna OP 8.21), następuj współfinansujcej realizacji Projektu Ochrony Pradolowowodzowej w Olszynie i Wilcy.

Z uwagi na wnytki techniczne w trybie poprzedniego obwieszczenia na stronie internetowej PDR WP KZOW w Szczecinie oraz na stronie <http://biale.kuchnia.pl> polegajcej na podaniu nieaktualnego adresu e-mail na potrzeby skladania swiadczy PROJEKT PLANU ZADZIEDANIA SRODOWISKOWEGO dla Komunikacji Miejskiej i Białej Kawy pasażerów komunikacji dla realizacj wypracowania wyciagajcy od 4 września 2019 r. termin dostarczenia do wyjazdu dokumentacji i składowanie swiadczy, w związku z czym nastoje się powrócić do publicznej wiadomosci, co następuje:

Partnerowi Generalnemu Wykonawcy Wykonawcy Regionalny Zarząd Gospodarki Wodnej w Szczecinie (PDR Wody Polskie KZOW w Szczecinie) składajcy do ogłodu wypracowanie wykonawcy i wypracowanie PROJEKT PLANU ZADZIEDANIA SRODOWISKOWEGO dla Komunikacji Miejskiej i Białej Kawy pasażerów komunikacji dla realizacj wypracowania (PROJEKT PLANU ZADZIEDANIA SRODOWISKOWEGO) sporządzone w ramach Rozporządzenia 7 - Działanie przed powołaniem Średniej i Dużej Długości, Podrozdział 1B - Działanie przed powołaniem Średniej i Dużej Długości.

Kalby realizacj wypracowania

4) opisanego w PROJEKTIE PLANU ZADZIEDANIA SRODOWISKOWEGO od dnia 7 sierpnia 2019 r. do dnia 1 września 2019 r. w godzinach 02.00 do 14.00, w siedzibie:

- Powiatowego Zarządu Wodnego Wody Polskie, Regionalny Zarząd Gospodarki Wodnej w Szczecinie, ul. Turka Komunikacji 13, 75-001 Szczecin, w dniach roboczych od godziny 8.00 do 14.00
- Wydział Długości Nadzoru w Szczecinie, ul. Turka Komunikacji 13, 75-001 Szczecin, w dniach roboczych od godziny 8.00 do 14.00
- Jednostka Realizacji Projektu Ochrony Pradolowowodzowej Długości Olszynie i Wilcy (OP PDR Wody Polskie KZOW w Szczecinie), ul. Turka Komunikacji 13, 75-001 Szczecin, w dniach roboczych od godziny 8.00 do 14.00.

Najczęściej czytane

- 26.08.2019
Troje igrzysk chce zmienić oblicze szczytowej gastronomii. Otworzą wyjątkowy lokal
- 26.08.2019
Wizyta warta 50000 milionów złotych zniknęła spod magistratu. Jak to możliwe?
- 17.08.2019
Radca rozpoczął w audytorium komunikacji miejskiej. Nagrywał urzędników obojętnie



Polecane wydarzenia

14:00.

lub poprzez stronę internetową:

- Państwowego Gospodarstwa Wodnego Wody Polskie, Regionalnego Zarządu Gospodarki Wodnej w Szczecinie, pod adresem - www.szczecin.wody.gov.pl;
- Biura Koordynacji Projektu Ochrony Przeciwpowodziowej Dorzecza Odry i Wisły, pod adresem - www.odrapcu.pl;
- Urzędu Miasta w Szczecinie - www.szczecin.pl;
- Projektu Ochrony Przeciwpowodziowej Dorzecza Odry i Wisły - www.bs.rzgw.szczecin.pl

B) składać uwagi i wnioski odnośnie PROJEKTU PLANU ZARZĄDZANIA ŚRODOWISKIEM w formie pisemnej na adres Państwowego Gospodarstwa Wodnego Wody Polskie, Regionalny Zarząd Gospodarki Wodnej we Szczecinie, ul. Tama Pomorzńska 13 A, 70-030 Szczecin z dopiskiem „uwagi PZS zadanie 1.B.3/1 POPDOW” lub w formie elektronicznej na adres e-mail: projekt.bs@szczecin.rzgw.gov.pl, w dniach od dnia 7 sierpnia 2019 r. do dnia 6 września 2019 r. (włącznie). Instytucją właściwą do rozpatrzenia uwag i wniosków jest PGW Wody Polskie RZGW w Szczecinie.

W trakcie trwania udostępnienia do wglądu dokumentu w ww. terminie w dniu:

30.08.2019 r. o godz. 17.00-19.00 w sali nr 302 na Wydziale Budownictwa i Architektury Zachodniopomorskiego Uniwersytetu Technicznego w Szczecinie, al. Piastów 50, 71-899 Szczecin

odbędzie się spotkanie otwarte dla wszystkich zainteresowanych, na którym przedstawione zostaną informacje o PROJEKIE PLANU ZARZĄDZANIA ŚRODOWISKIEM, odbędą się publiczne dyskusje dotyczące tego dokumentu oraz dyskusje nad złożonymi do niego wcześniej lub w trakcie spotkań wnioskami i uwagami.

Obwieszczenie to zostało podane do wiadomości poprzez ogłoszenie w lokalnej prasie (Kurier Szczeciński), wywieszenie na tablicach ogłoszeń, jak również na stronach internetowych instytucji wskazanych powyżej, a także na stronie internetowej Projektu www.bs.rzgw.szczecin.pl oraz www.szczecin.pl.

AUTOR TEKSTU: **ARTYKUŁ SPONSOROWANY** reklama@wszczecinie.pl

 Zarejestruj się, aby zobaczyć, co polecają Twoi znajomi.



POLUB NAS NA FACEBOOK
I BĄDŹ STAŁE
NA BIEŻĄCO

Komentarze

Jeszcze nikt nie dodał komentarza, bądź pierwszy!

wydarzenia



Ryc. 10 Sprostowanie na stronie wszczecinie.pl

Aktualizacja obwieszczenia o upublicznieniu Planu Zarządzania Środowiskiem dla Zadania 1B.3/1

26.06.2019



ODWIECZNIWE

Zgodnie z wymaganiami Banku Światowego (polityka operacyjna OP 400, Instytucji napółwłasności) realizacji Projektu Ochrony Procezy gospodarczej w Dorozku Odrzy i Wodzy,

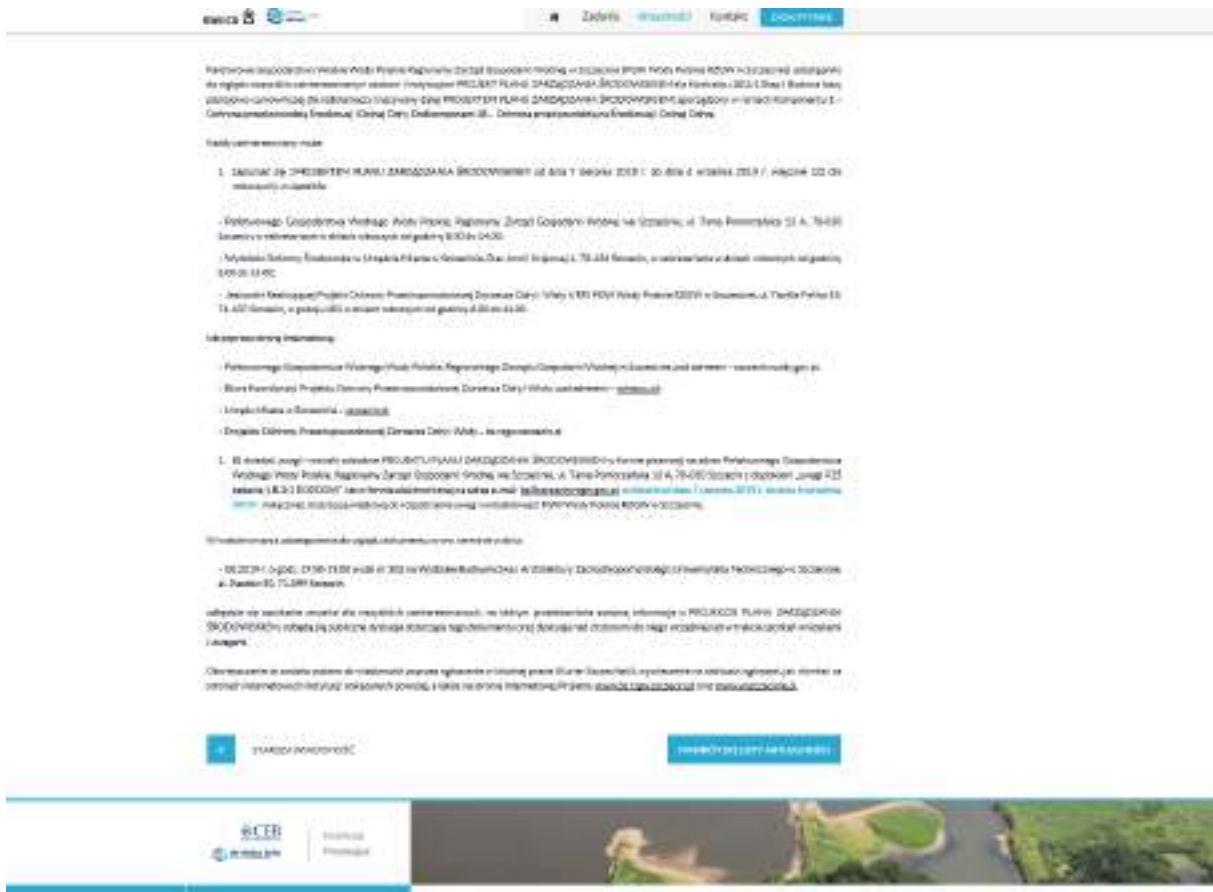
[został na stronie internetowej w trybie upublicznienia obwieszczenia na stronie internetowej POW MP w Szczecinie oraz na stronie <http://rodzina.szczytno.pl>](http://www.rodzina.szczytno.pl)

[została na stronie internetowej w trybie upublicznienia obwieszczenia na stronie internetowej POW MP w Szczecinie oraz na stronie <http://rodzina.szczytno.pl>](#)

[o PROJEKTU PLANU ZARZĄDZANIA ŚRODOWISKIEM](#)

[dla Instalacji 1B.3/1 \(Dobrowolny podmiot odpowiedzialny za realizację\)](#)

[została na stronie internetowej w trybie upublicznienia obwieszczenia na stronie internetowej POW MP w Szczecinie oraz na stronie <http://rodzina.szczytno.pl>](#)



Ryc. 11 Sprostowanie na stronie Projektu – bs.rzgw.szczecin.pl



Ryc. 12 Konsultacje społeczne projektu PZŚ na Wydziale Budownictwa i Architektury Zachodniopomorskiego Uniwersytetu Technicznego w Szczecinie dnia 30.08.2019 r.



Temat: Debata z ramach upublicznienia PZŚ dla Zadania 1B.3/1

Miejsce: ZUT Wydział Budownictwa i Architektury

godz.:

17.00

data: 30.08.2019

Lp.	Imię i nazwisko	Firma/ Instytucja	Podpis
1.	Alina Wilkowska	SWECO	
2.	Zuzanna Gontarz	SWECO	
3.	ELVIRA WITEX	B2G4 S2-4	Gitel
4.	Emilia Kaszyca	B2G4 S2-4	Kaszyca
5.	Dorota Kowalczyk	SWECO	Kowalczyk
6.	Waldemar Krzyżak	SWECO	Krzyżak
7.	KRYSTYNA ARASZCZENIŁO	SWECO	Araszczeniło
8.			
9.			
10.			
11.			
12.			
13.			
14.			
15.			
16.			
17.			
18.			
19.			
20.			
21.			
22.			
23.			
24.			
25.			
26.			

Ryc. 13 Lista obecności na spotkaniu w ramach konsultacji społecznych projektu PZŚ dnia 30.08.2019 r.



Ryc. 14 Opisane w uwadze miejsce wykorzystywane przez wędkarzy



Ryc. 15 Opisana w uwadze ławka